



УТВЕРЖДАЮ:

Глава администрации поселения

Гвардзе Н.А. 

«18» 10 2016 г.

## АКТ ОБСЛЕДОВАНИЯ

объекта социальной инфраструктуры

К ПАСПОРТУ ДОСТУПНОСТИ ОСИ

Мотыгинский муниципальный район, Красноярского края

«18» 10 2016 г.

Наименование территориального образования субъекта Российской Федерации

### 1. Общие сведения об объекте

1.1. Наименование (вид) объекта – дошкольное образовательное учреждение (детский сад)

1.2. Адрес объекта Красноярский край, Мотыгинский район, пос. Машуковка, пер. Центральный, д. 12

1.3. Сведения о размещении объекта

- отдельно стоящее здание одноэтажное, 234,5 кв.м.

- часть здания \_\_\_\_\_ этажей (или на \_\_\_\_\_ этаже), \_\_\_\_\_ кв.м

- наличие прилегающего земельного участка (да, нет); да 1000, 0 кв.м.

1.4. Год постройки здания 1978 г., последнего капитального ремонта не было

1.5. Дата предстоящих плановых ремонтных работ: текущего да, капитального нет

1.6. Название организации (учреждения), (полное юридическое наименование – согласно Уставу, краткое наименование) Муниципальное бюджетное дошкольное образовательное учреждение детский сад «Березка»

1.7. Юридический адрес организации (учреждения) 663422, Красноярский край, Мотыгинский район, пос.Машуковка, пер. Центральный, д.12

## **2. Характеристика деятельности организации на объекте**

Дополнительная информация Образовательная деятельность

## **3. Состояние доступности объекта**

3.1. Путь следования к объекту пассажирским транспортом (описать маршрут движения с использованием пассажирского транспорта)

нет

наличие адаптированного пассажирского транспорта к объекту не предусмотрено

3.2. Путь к объекту от ближайшей остановки пассажирского транспорта:

3.2.1 нет

3.2.2 время движения (пешком) 5-15 мин

3.2.3 наличие выделенного от проезжей части пешеходного пути (да, нет),

3.2.4 Перекрестки: нерегулируемые; регулируемые, со звуковой сигнализацией, таймером; нет

3.2.5 Информация на пути следования к объекту: акустическая, тактильная, визуальная;

3.2.6 Перепады высоты на пути: есть, нет (описать пешеходные дорожки без бордюра )

Их обустройство для инвалидов на коляске: да, нет

3.3. Организация доступности объекта для инвалидов – форма обслуживания



№ п/п	Категория инвалидов (вид нарушения)	Вариант организации доступности объекта (формы обслуживания)*
1.	Все категории инвалидов и МГН	«ДУ»
	<i>в том числе инвалиды:</i>	
2	передвигающиеся на креслах-колясках	«ДУ»
3	с нарушениями опорно-двигательного аппарата	«ДУ»
4	с нарушениями зрения	«ДУ»
5	с нарушениями слуха	«А»
6	с нарушениями умственного развития	«А»

\* - указывается один из вариантов: «А», «Б», «ДУ», «ВНД»

### 3.4. Состояние доступности основных структурно-функциональных зон

№ п/п	Основные структурно- функциональные зоны	Состояние доступности, в том числе для основных категорий инвалидов**	Приложение	
			№ на плане	№ фото
1	Территория, прилегающая к зданию (участок)	<b>ДЧ-В</b>		
2	Вход (входы) в здание	<b>ДП – И(У,Г)</b>		
3	Путь (пути) движения внутри здания	<b>ДЧ-И (Г, У)</b>		

	(в т.ч. пути эвакуации)			
4	Зона целевого назначения здания (целевого посещения объекта)	ДУ		
5	Санитарно-гигиенические помещения	ДУ		
6	Система информации и связи (на всех зонах)	ДУ		
7	Пути движения к объекту (от остановки транспорта)	ДУ		

\*\* Указывается: ДП-В - доступно полностью всем; ДП-И (К, О, С, Г, У) – доступно полностью избирательно (указать категории инвалидов); ДЧ-В - доступно частично всем; ДЧ-И (К, О, С, Г, У) – доступно частично избирательно (указать категории инвалидов); ДУ - доступно условно, ВНД - недоступно

### 3.5. ИТОГОВОЕ ЗАКЛЮЧЕНИЕ о состоянии доступности ОСИ:

Доступно условно

## 4. Управленческое решение (проект)

### 4.1. Рекомендации по адаптации основных структурных элементов объекта:

№ п/п	Основные структурно-функциональные зоны объекта	Рекомендации по адаптации объекта (вид работы)*
1	Территория, прилегающая к зданию (участок)	<i>индивидуальное решение с ТСР</i>
2	Вход (входы) в здание	<i>Технические решения невозможны</i>
3	Путь (пути) движения внутри здания (в т.ч. пути эвакуации)	<i>Технические решения невозможны</i>
4	она целевого назначения здания (целевого посещения объекта)	<i>Технические решения невозможны</i>
5	Санитарно-гигиенические помещения	<i>Технические решения невозможны</i>
6	Система информации на объекте (на всех	<i>индивидуальное решение с</i>



	зонах)	<i>ТСР</i>
7	Пути движения к объекту (от остановки транспорта)	<i>индивидуальное решение с ТСР</i>
8.	Все зоны и участки	<i>индивидуальное решение с ТСР</i>

\*- указывается один из вариантов (видов работ): не нуждается; ремонт (текущий, капитальный); индивидуальное решение с ТСР; технические решения невозможны – организация альтернативной формы обслуживания

4.2. Период проведения работ \_\_\_\_\_ по мере поступления денежных средств

4.3 в рамках исполнения плана мероприятий «дорожной карты» по повышению значимых показателей доступности для инвалидов муниципальных объектов и услуг в Мотыгинском районе на 2016 – 2020гг  
(указывается наименование документа: программы, плана)

4.3 Ожидаемый результат (по состоянию доступности) после выполнения работ по адаптации ДЧВ

Оценка результата исполнения программы, плана (по состоянию доступности) \_\_\_\_\_

4.4. Для принятия решения требуется, не требуется (нужное подчеркнуть) согласование:

4.4.1. согласование на Комиссии \_\_\_\_\_

(наименование Комиссии по координации деятельности в сфере обеспечения доступной среды жизнедеятельности для инвалидов и других МГН)

4.4.2. согласование работ с надзорными органами (в сфере проектирования и строительства, архитектуры, охраны памятников, другое - указать)  
\_\_\_\_\_

4.4.3. техническая экспертиза; разработка проектно-сметной документации;

4.4.4. согласование с вышестоящей организацией (собственником объекта);

4.4.5. согласование с общественными организациями инвалидов  
\_\_\_\_\_;

4.4.6. другое \_\_\_\_\_.

Имеется заключение уполномоченной организации о состоянии доступности объекта (наименование документа и выдавшей его организации, дата), прилагается

---

---

4.5. Информация может быть размещена (обновлена) на Карте доступности субъекта Российской Федерации **26.10.2016 г.** [htt:\\ds.mashukovskiy](http://ds.mashukovskiy).

(наименование сайта, портала)

### 5. Особые отметки

ПРИЛОЖЕНИЯ:

Результаты обследования:

1. Территории, прилегающей к объекту на 4 л.
2. Входа (входов) в здание на 4 л.
3. Путей движения в здании на 7 л.
4. Зоны целевого назначения объекта на 4 л.
5. Санитарно-гигиенических помещений на 2 л.
6. Системы информации (и связи) на объекте на \_\_\_\_\_ л.

Результаты фотофиксации на объекте \_\_\_\_\_ на \_\_\_\_\_ л.


Поэтажные планы, паспорт БТИ \_\_\_\_\_ на \_\_\_\_\_ л.

Другое (в том числе дополнительная информация о путях движения к объекту)


---

---


Руководитель  
рабочей группы заведующий МБДОУ, Хороших А.А.  
(Должность, Ф.И.О.)

  
(Подпись)

Члены рабочей группы зав.хоз., Лобанова Е.С.  
(Должность, Ф.И.О.)

  
(Подпись)

воспитатель, Польшикова А.С.  
(Должность, Ф.И.О.)

  
(Подпись)

В том числе:

представители УСЗН администрации Мотыгинского  
района

специалист ОССО Шуваева Т.А.  
(Должность, Ф.И.О.)

Шуваева  
(Подпись)

представители организации,  
расположенной на объекте

воспитатель Зарубина Л.А.  
(Должность, Ф.И.О.)  
мл.воспитатель Травкина Л.Н.  
(Должность, Ф.И.О.)

Зарубина  
(Подпись)  
Травкина  
(Подпись)

Управленческое решение согласовано "19" 10 2016 г.  
(протокол N 1)